Visión

Liberty Park se preservará como el espacio central de encuentro de Salt Lake City, ofreciendo diversas oportunidades para que la comunidad se relaje, recree, se reúna y celebre, y como un modelo de funcionamiento ecológico urbano y resiliencia para los próximos 100 años.

Principios Guía

En conjunto, estos principios guía garantizan que Liberty Park conserve su integridad histórica, continúe ofreciendo experiencias diversas a los visitantes, sirva como modelo de resiliencia y haga realidad la visión para Liberty Park.

¡Cómo ayudaste a dar forma a la visión!

Con quién hablamos: TAC, CAC, la comunidad

Lo que escuchamos: Preservar los espacios verdes abiertos, los árboles y las áreas de hábitat, al mismo tiempo que se apoyan mejoras bien pensadas que aumenten la accesibilidad, la seguridad y los usos del parque, así como la resiliencia a largo plazo. Reparar los elementos históricos y mantener las comodidades existentes. Ofrecer espacios para reunirse y realizar eventos comunitarios. Proporcionar instalaciones limpias y un parque seguro para todas las personas.

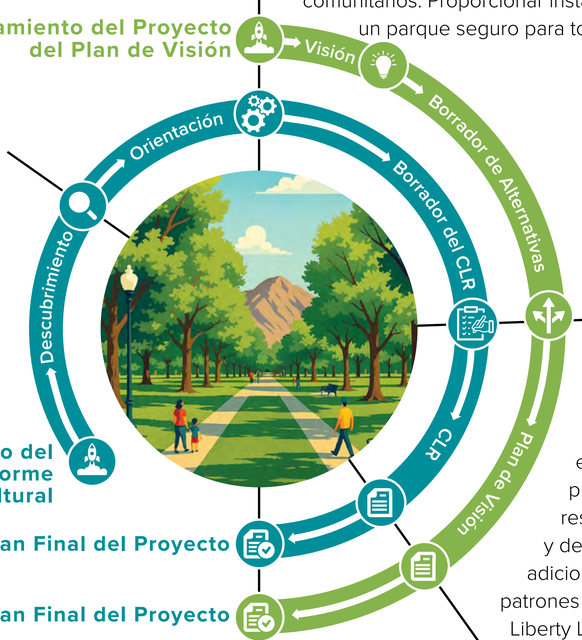

Con quién hablamos: Ayuntamiento, Comisión de Monumentos Históricos (HLC), TAC, CAC

Con quién hablamos: HLC, TAC, CAC, la comunidad

Lo que escuchamos: Entusiasmo y apoyo para el bosque urbano, jardines, plantaciones nativas y más resilientes, áreas de picnic y de reunión mejoradas y adicionales, la restauración de patrones históricos y la mejora del Liberty Lake.

Con quién hablamos: Ayuntamiento, HLC, TAC, CAC, comunidad

Lo que escuchamos: ¡Apoyo a la visión compartida!

Con quién hablamos: TAC, CAC

Lo que escuchamos: Apoyo a la visión compartida, priorización de los elementos que necesitan reparación urgente y recomendaciones para mejorar los usos actuales de los visitantes, así como las funciones de seguridad y operación en Liberty Park.

Resumen de Participación

3
reuniones comunitarias

10
miembros de la tac

14
miembros de la cac

688
respuestas a la encuesta

200+
participantes de la reunión comunitaria

Liberty Lake

Potenciar Liberty Lake como una experiencia inmersiva para que la comunidad y los visitantes del parque disfruten de la naturaleza en pleno centro de Salt Lake City.

Sendero Liberty Lake

El espacio de reunión y la zona de juegos en la ladera, al norte del montículo topográfico, contarán con asientos y zonas de juego.

El mirador de Liberty Lake ofrecerá un espacio urbano versátil dentro del parque, ideal tanto para pequeñas reuniones informales como para programas o eventos de mayor envergadura.

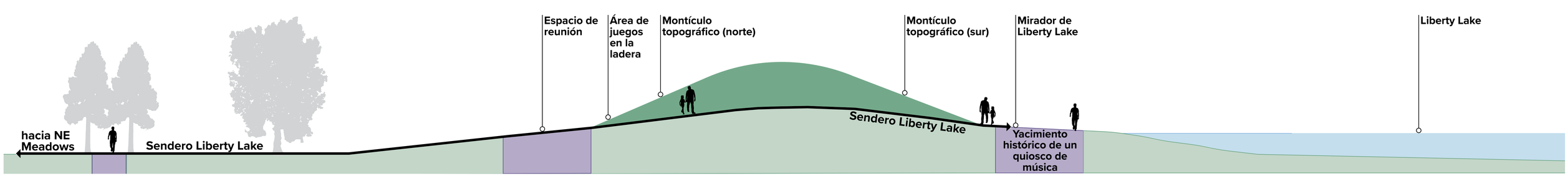

Restaurar las conexiones históricas visuales y físicas entre el Liberty Lake y las praderas del norte, con zonas de juego y de reunión en la ladera al norte y un espacio comunitario destacado al sur, en el sitio del histórico quiosco musical.

Invernadero

Potenciar el Invernadero como centro de propagación de plantas en Salt Lake City, con exposiciones hortícolas que ofrezcan un espacio para reuniones comunitarias, actividades educativas y oportunidades de voluntariado práctico, además de un lugar donde disfrutar de los diversos paisajes del Wasatch Front.

Estanque de Carpas Koi

Celebrar el Estanque de Koi como una conexión tangible con la historia de Liberty Park como el primer zoológico de Salt Lake City, los orígenes del estanque como un manantial natural y su vínculo con la histórica Granja Chase.

Constitution Drive

Estado actual de Constitution Drive

Una visión para mejorar la seguridad y la experiencia de los visitantes

Mejorar Constitution Drive a lo largo de la esquina suroeste de Liberty Park para restablecer las históricas avenidas de árboles de hoja perenne y las hileras de árboles de hoja caduca, y proporcionar una mayor separación física entre el carril multiuso y la calle 700 E. Eliminar un tramo de aparcamiento en la calzada a lo largo de Constitution Drive y realizar mejoras para aumentar la seguridad y el disfrute de la ruta para el uso en bicicleta.

Tipologías Paisajísticas

Paisaje urbano con uso eficiente del agua

Uso pasivo y limitado por parte de los visitantes a lo largo de las avenidas arboladas, con un sotobosque plantado con gramíneas nativas en matas y gramíneas que forman césped.

Césped funcional

Césped diseñado para zonas de uso intensivo, actividades dinámicas y reuniones. Mezcla de césped compuesta por bluegrass de Kentucky con raigrás perenne o bermuda híbrida.

Pradera con uso racional del agua

No hay programas ni usos activos. Plantas de estación fría y cálida, incluidas especies de gramíneas cespitosas y nativas resistentes, así como herbáceas y plantas perennes.

Siembra en hileras con ahorro de agua

El acceso de los visitantes se limita a los senderos y zonas de descanso señalizados. Agrupaciones masivas o macizos de arbustos y plantas perennes resistentes y autóctonas.

Jardín

El acceso de los visitantes se limita a los senderos y zonas de descanso señalizados. La vegetación incluye plantas perennes seleccionadas para ofrecer un atractivo a lo largo de las estaciones.

Riparian / Wetland

El acceso de los visitantes se limita a los senderos y zonas de descanso señalizados. La vegetación está compuesta por pastos ribereños autóctonos y plantas herbáceas, con una cobertura total de árboles y arbustos inferior al 35 %.

Césped arbolado

Césped diseñado para zonas con un uso y una afluencia de visitantes limitados. Las especies de césped requieren menos riego y fertilización.

Paseo Central

El acceso de los visitantes se limita a los senderos y zonas de descanso señalizados. Una capa de mantillo orgánico de entre cinco y siete centímetros de grosor frena el crecimiento de malas hierbas y reduce la evaporación de la humedad, la escorrentía y la compactación del suelo.

conversión del 47 %
del paisaje tradicional del parque en un paisaje con uso eficiente del agua

reducción del 14 %
en el consumo total anual de agua

+6000 libras al año
de captura de carbono por parte de los árboles

+1000 árboles

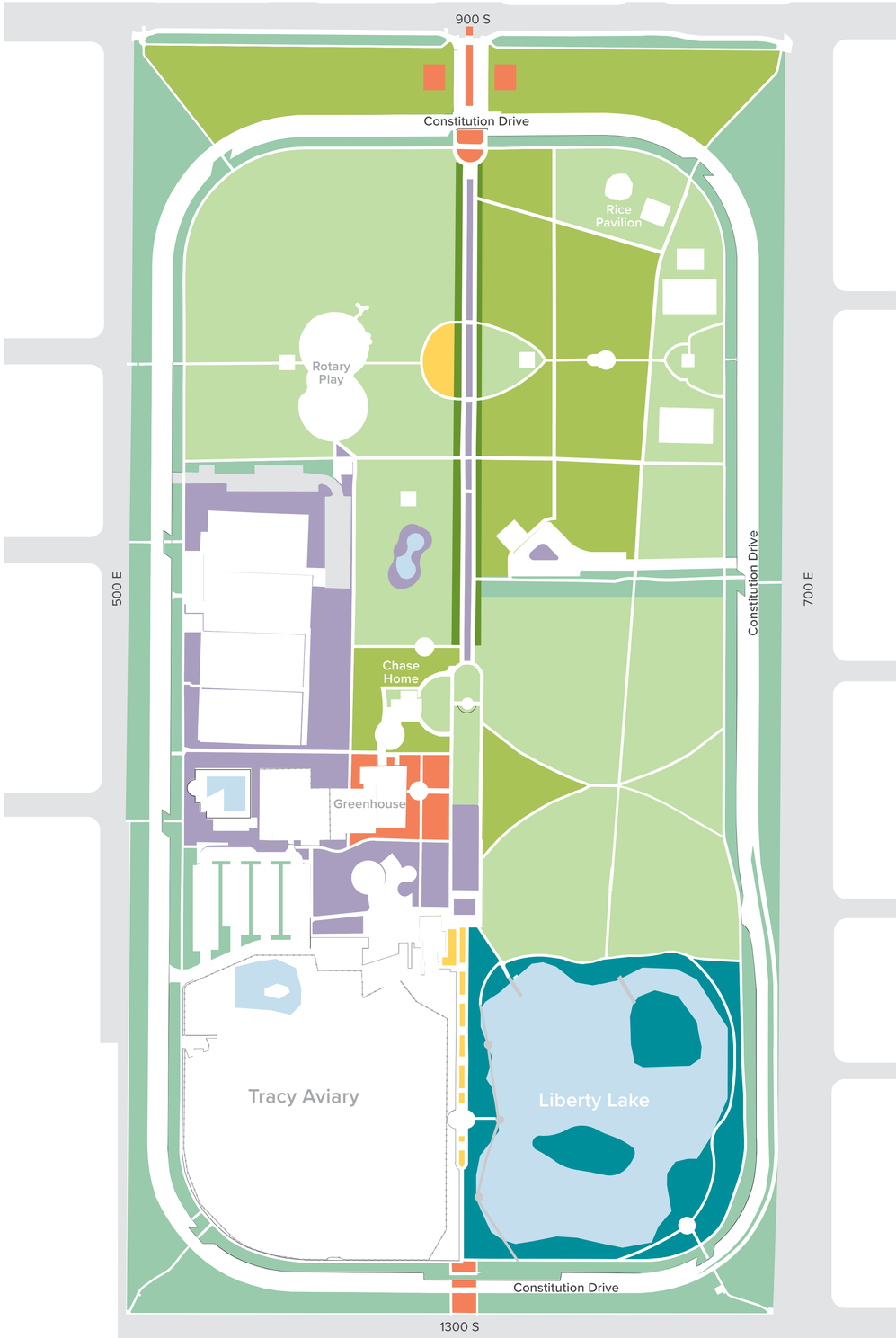

Landscape Typologies

- Functional Lawn
- Forested Lawn
- Waterwise Streetscape
- Waterwise Meadow
- Waterwise Swath Planting
- Garden
- Riparian / Wetland
- Central Promenade

Bosque Urbano

Tres estrategias aumentarán la resiliencia del bosque urbano y preservarán los patrones históricos para las generaciones futuras, con directrices específicas para el Paseo Central. La ubicación, la distribución, la simetría y la disposición de las avenidas, hileras y arboledas existentes e históricas sirven de guía.

Alternar entre algunas especies de árboles que compartan formas, alturas y estructuras de ramificación similares dentro de hileras y alamedas de árboles (por ejemplo, utilizar la misma especie en 10 a 15 árboles consecutivos y luego cambiar a otra especie para los siguientes 10 a 15 árboles) permitirá mantener la uniformidad de forma y simetría, al tiempo que se diversifica el bosque urbano.

Estrategia 1: Reemplazar los bienes en especie en sus ubicaciones originales

Sustituir los árboles por otros del mismo tipo en los lugares donde haya huecos, cuando los árboles supongan un peligro o al final de su vida útil. Reemplazarlos en su ubicación original

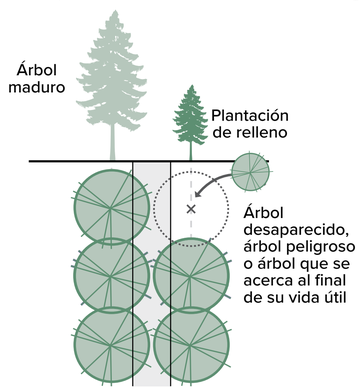

Estrategia 2: Plantación de relleno junto a árboles maduros

Plante especies similares en el sotobosque, o junto a árboles maduros, previendo la pérdida de estos últimos

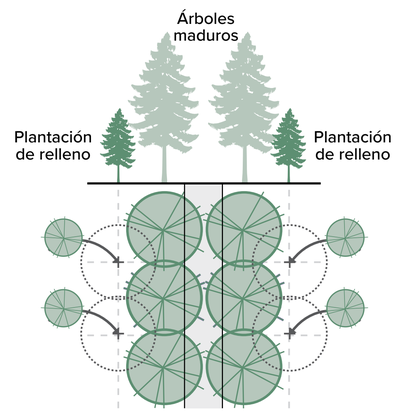

Estrategia 3: Nuevas plantaciones

Plantar avenidas, hileras y bosquecillos de árboles en zonas donde ya no hay plantaciones y en las que apenas quedan árboles maduros

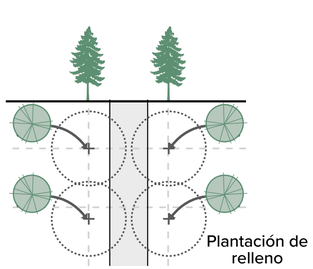

Estrategia del paseo central

Plantaciones de relleno en los huecos existentes a lo largo de la avenida de álamos de Fremont con especies similares (B), retirada y sustitución gradual de los plátanos de sombra (A), y creación de una hilera exterior de árboles maduros de copa amplia (C)

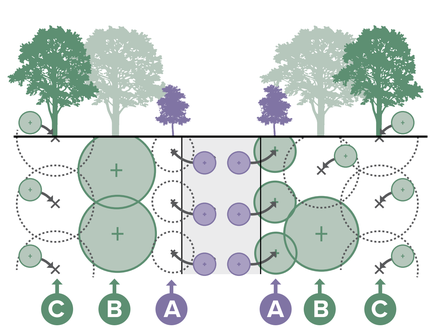

A Fila de árboles del sotobosque. Retirar tocones, sustituir los plátanos de sombra por especies de árboles del sotobosque y trasplantar los plátanos de sombra

B Hileras de árboles protegidas. Plantación de relleno con álamos de Fremont o especies arbóreas de copa estrecha

C Fila exterior de árboles. Plantar una nueva fila exterior de árboles con especies de hoja caduca

Estado actual del paseo central (arriba) y proyecto para su avenida de árboles de hoja caduca (abajo)

¡Explora la visión para Liberty Park!

Liberty Park se conservará como el principal espacio de reunión de Salt Lake City, ofreciendo a la comunidad diversas oportunidades para relajarse, disfrutar del ocio, reunirse y celebrar, y servirá de modelo de funcionalidad ecológica urbana y resiliencia durante los próximos 100 años.

Los prados ofrecen un espacio para el uso diario del parque y para la celebración de eventos especiales.

Los jardines y las plantaciones nativas restablecen a Liberty Park como un destino hortícola, proporcionando un entorno para la programación y oportunidades para que los visitantes exploren y aprecien los ecosistemas nativos de Utah y la importancia histórica de los jardines del parque y su legado de propagación de plantas.

Las instalaciones deportivas ofrecen canchas de baloncesto, herradura, petanca y voleibol, con la posibilidad de crear una zona central dedicada a estos deportes cerca del Rice Pavilion.

El Pabellón Rice, junto con otros merenderos, ofrece instalaciones para hacer picnic.

Las zonas de picnic cuentan con servicios básicos y se están creando nuevas zonas de picnic en lugares estratégicos.

El parque infantil Rotary Play y el nuevo parque ofrecen diversas experiencias lúdicas, entre las que se incluyen la ladera situada al norte de Liberty Lake y el emplazamiento de la actual pista de voleibol de hormigón.

Los espacios de reunión de distintos tamaños ofrecen diversas oportunidades para relajarse, disfrutar del ocio, reunirse, celebrar, disfrutar del parque y fortalecer los lazos comunitarios y sociales.

Las atracciones de feria son un servicio disponible durante todo el año y accesible para todos los visitantes.

¡Descubre más y echa un vistazo a los planos definitivos!

Escanee el código QR: